

INFORME DIARIO DE MONITOREO DE MEDIOS*

*Vigilancia basada en eventos de interés epidemiológico mediante el monitoreo de medios abiertos de comunicación locales y nacionales.

Reporte de eventos:

Amenaza	Tema	Medio	Fecha	Resumen	Liga	Prioridad
Biológico	Cuarta ola Covid-19	El sol de Cuernavaca	19 enero 2021	El delegado del IMSS en Morelos, Miguel Ángel Van Dick , reconoce que esta cuarta ola de Covid-19 ha agudizado el sistema de atención médica, ya que al momento son 160 los trabajadores incapacitados, además de que las pruebas rápidas han comenzado a escasear. Dicha situación calificó como "inédita".	https://www.elsoldecuernavaca.com.mx/local/imss-vive-una-situacion-inedita-ante-cuarta-ola-de-contagios-7751599.html	Bajo
Biológico	Casos Covid-19	El sol de Cuernavaca	18 enero 2021	Un nuevo récord de casos de Covid-19 se registró en México este martes al sumar 49 mil 343 nuevos casos , con lo que la variante de Ómicron hace crecer la epidemia en 146% más de lo que ocurrió la semana pasada, cuando en total se sumaron más de 369 mil personas al contagio del virus, dio a conocer el gobierno federal.	https://www.elsoldecuernavaca.com.mx/mexico/sociedad/mexico-registra-nuevo-record-de-covid-19-suma-49-mil-343-nuevos-casos-7748532.html	Bajo
Biológico	Prevención Covid-19	Diario de Morelos	19 enero 2021	El director del Instituto Morelense de las Personas Adolescentes y Jóvenes (Impajoven), Diego Arturo Alcázar Pérez , puntualizó el llamado por parte de las instancias de salud para evitar reuniones y concentraciones de gente, y de esta forma reducir el índice de contagios por la epidemia de COVID-19.	https://www.diariodemorelos.com/noticias/llama-impajoven-evitar-reuniones-en-morelos	Bajo
Biológico	Prevención Covid-19	La Unión	19 enero 2021	Al entrar de lleno el estado de Morelos al Semáforo Amarillo de Riesgo Epidemiológico por Covid-19, fueron replanteados los protocolos sanitarios que se aplicarán en este municipio, de acuerdo con los lineamientos emitidos por las autoridades de Salud en la entidad durante la primera sesión del Comité de Contingencias Sanitarias y Emergencias.	https://launion.com.mx/morelos/cuautla/noticias/198099-actualizan-operativos-contracovid-19-en-yauatepec.html	Bajo
Biológico	Médicos contagiados Covid-19	La Unión	19 enero 2021	La presidenta del Colegio de Médicos Cirujanos del Estado de Morelos, Blanca Andrea Vega Vargas , señaló que alrededor del 60 por ciento de los médicos ha sufrido el contagio de covid-19.	https://launion.com.mx/morelos/avances/noticias/198131-alrededor-del-60-de-los-medicos-ha-sufrido-contagio-de-covid-19-vega-vargas.html	Bajo
Biológico	Brote Covid-19	La Unión	19 enero 2021	El delegado del Instituto Mexicano del Seguro Social (IMSS) en Morelos, José Miguel Ángel Van Dick Puga , confirmó un brote de covid-19 en la guardería de la clínica uno ubicada en la avenida Plan de Ayala, en Cuernavaca.	https://launion.com.mx/morelos/avances/noticias/198118-confirma-delegado-del-imss-brote-de-covid-19-en-guarderia-de-clinica-1.html	Bajo
Biológico	Brote Covid-19	El Regional del Sur	19 enero 2021	Por contagios de covid-19 en guardería del IMSS en Cuernavaca fue cerrada la estancia escolar, reveló el delegado del Instituto, Miguel Ángel Van-Dick Puga .	https://www.elregional.com.mx/cerraron-guarderia-del-imss-por-casos-de-covid	Bajo



<http://ssm.gob.mx>



Servicios de Salud Morelos



@MorelosSalud

Callejón Borda N°3 Col. Centro C.P. 62000
Teléfono (777) 312 62 31 / 314 33 36 ext. 222

**Calle Gómez Azcárate No. 205, Col. Lomas de la Selva
C.P. 62270, Cuernavaca, Morelos. Tel.: 777 102 25 56**

INFORME DE RIESGOS METEOROLOGICOS

Fuente: Servicio Meteorológico Nacional de México, CONAGUA.

VAGUADA POLAR Y CORRIENTE EN CHORRO POLAR ORIGINARÁN LLUVIAS, FUERTES RACHAS DE VIENTO Y AMBIENTE FRÍO A MUY FRÍO EN EL NOROESTE Y NORTE DE MÉXICO. UN NUEVO FRENTE FRÍO INGRESARÁ SOBRE EL NORTE Y NORESTE DEL PAÍS DURANTE ESTA NOCHE.

Una **vaguada polar** sobre el noroeste del país, interacciona con el aporte de humedad favorecido por la **corriente en chorro polar**, generarán lluvias e intervalos de chubascos, fuertes rachas de viento y ambiente frío a muy frío sobre las entidades del noroeste y norte del territorio nacional. Prevalecerá la probabilidad para la **caída de aguanieve o nieve** durante esta mañana en zonas serranas de Sonora y Chihuahua. Por su parte, **un canal de baja presión** sobre el occidente del país y el ingreso de humedad del Océano Pacífico, Golfo de México y Mar Caribe, ocasionarán lluvias y chubascos vespertinos en el occidente, centro, sur y sureste del país. Durante esta noche, un **nuevo frente frío** y su **masa de aire polar** asociada ingresarán sobre el norte y noreste de México, generando el incremento en la probabilidad de lluvias, marcado descenso en la temperatura y viento con rachas de 60 a 70 km/h en Chihuahua, Coahuila y Nuevo León. Se pronostican condiciones para la caída de **aguanieve o nieve** en zonas montañosas de Chihuahua y Coahuila durante esta noche y primeras horas del jueves.

Pronostico de Precipitación:

Lluvias aisladas (0.1 a 5 mm): Baja California, Jalisco, Colima, Ciudad de México, Hidalgo, **Morelos**, Tlaxcala, Puebla y Yucatán.

Pronostico de Temperaturas Mínimas:

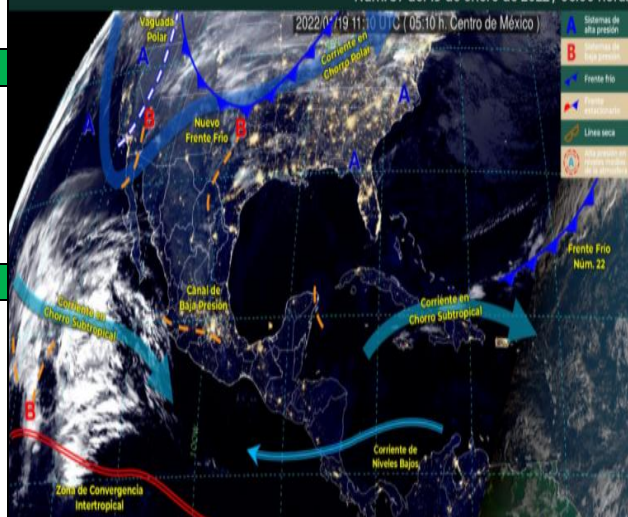
Temperaturas mínimas de 0 a 5 °C para la mañana de hoy miércoles: sierras de Baja California, Sonora, Zacatecas, Tlaxcala, Estado de México, Puebla Nuevo León, San Luis Potosí, Jalisco, Aguascalientes, Michoacán, Guanajuato, Querétaro, Hidalgo, **Morelos**, Ciudad de México, Veracruz, Oaxaca y Chiapas.

Pronostico en región Mesa Central:

Cielo medio nublado con probabilidad de lluvias aisladas en Puebla, Tlaxcala, Hidalgo y **Morelos**. Sin lluvias en el resto de la región. Ambiente matutino frío con bancos de niebla dispersos. Heladas al amanecer en zonas altas. Ambiente vespertino templado a cálido. Viento de dirección variable 15 a 25 km/h con rachas de hasta 40 km/h.

SISTEMAS METEOROLÓGICOS ACTUALES

Núm. 37 del 19 de enero de 2022 / 06:00 horas



<http://ssm.gob.mx>



Servicios de Salud Morelos



@MorelosSalud

Callejón Borda N°3 Col. Centro C.P. 62000
 Teléfono (777) 312 62 31 / 314 33 36 ext. 222

Calle Gómez Azcárate No. 205, Col. Lomas de la Selva
 C.P. 62270, Cuernavaca, Morelos. Tel.: 777 102 25 56

INFORME DE MONITOREO VOLCÁNICO Y SISMOLÓGICO

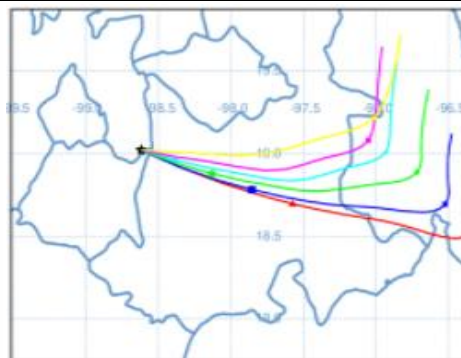
Fuente: Servicio Sismológico Nacional, UNAM. / Centro nacional de Prevención de Desastres (CENAPRED)-SEGOB, SENEAM-SCT y NOAA.


En las últimas 24 horas, mediante los sistemas de monitoreo del **volcán Popocatepetl**, se identificaron **23 exhalaciones de baja intensidad, acompañadas de gases volcánicos y bajas cantidades de ceniza**. Durante la mañana y **al momento de este reporte se observa una ligera emisión de vapor de agua y gases volcánicos con dirección este**.

NIVEL DE ALERTA	SEMAFORO	AMARILLO-FASE 2	RECOMENDACIONES PARA LA FASE AMARILLO FASE 2
	Incremento de actividad: <ul style="list-style-type: none"> Pluma de vapor de agua y gas Ligera caída de ceniza en áreas cercanas Caída de fragmentos incandescentes Crecimiento y destrucción de domos de lava Posibilidad de flujos piroclásticos por explosiones Flujos de lodo o escombros de corto alcance 		<ol style="list-style-type: none"> Continuar con el radio de seguridad de 12 km, por lo que la permanencia en esa área no está permitida. Controlar el tránsito entre Santiago Xalitlintla y San Pedro Nexapa, vía Paso de Cortés. A las autoridades de Protección Civil, mantener sus procedimientos preventivos, de acuerdo con sus planes operativos. A la población se le recomienda elevar la atención a los avisos de las autoridades de su localidad y se exhorta a no acercarse al volcán, y mucho menos al cráter. Mantenerse fuera de cañadas ante posibles flujos de lodo, principalmente en temporada de lluvias.

PRONOSTICO DE CAIDA DE CENIZA

En caso de una exhalación de ceniza volcánica, **el pronóstico de trayectoria hacia el este-sureste, cambiando al este-noreste**, (simulando exhalación cada hora en las próximas 6 horas) a su paso por la zona oeste, centro, centro-sur, este y este-sureste del estado de Puebla y zona centro del estado de Veracruz, **para las primeras 12 horas de pronóstico** (14:00 a las 02:00 hora local). Posteriormente para las últimas 12 horas de pronóstico, (02:00 a las 14:00 hora local del día siguiente), las trayectorias continuarán sobre la zona este del estado de Puebla; zona norte del estado de Oaxaca y zona centro, centro-sur del estado de Veracruz.



SISMOS	Se registró sismo de magnitud de 4.0 grados Richter, a las 11:44:40 hrs con localización del epicentro a 32 km al noreste de Rio Grande, Oaxaca. NO PERCIBIDO EN EL ESTADO DE MORELOS.	
	REPORTE DE DAÑOS A LA POBLACION	
	PROTECCIÓN CIVIL	Sin reporte de daños a la población ni a la infraestructura en salud.



<http://ssm.gob.mx>



Servicios de Salud Morelos



@MorelosSalud

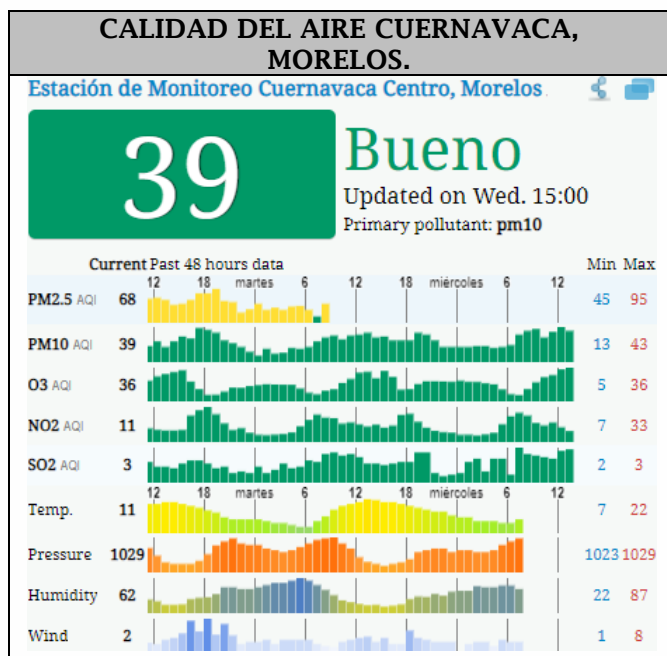
Callejón Borda N°3 Col. Centro C.P. 62000
 Teléfono (777) 312 62 31 / 314 33 36 ext. 222

Calle Gómez Azcárate No. 205, Col. Lomas de la Selva
 C.P. 62270, Cuernavaca, Morelos. Tel.: 777 102 25 56

INFORME DE TEMPERATURAS Y CALIDAD DEL AIRE

Fuente: Comisión Estatal de Agua (CEAGUA)

ICA	CALIDAD DEL AIRE	RECOMENDACIONES A LA POBLACIÓN
0-50	Buena	No se anticipan impactos a la salud cuando la calidad del aire se encuentra en este intervalo.
51-100	Moderada	Las personas extraordinariamente sensitivas deben considerar limitación de los esfuerzos físicos excesivos y prolongados al aire.
101-150	Dañina a la salud de los grupos sensitivos	Los niños adultos activos, y personas con enfermedades respiratorias tales como el asma, deben evitar los esfuerzos físicos excesivos y prolongados al aire.
151-200	Dañina a la salud	Los niños adultos activos, y personas con enfermedades respiratorias tales como el asma, deben evitar los esfuerzos físicos excesivos y prolongados al aire libre; las demás personas, especialmente los niños, deben limitar los esfuerzos excesivos y prolongados al aire libre.
201-300	Muy dañina a la salud	Los niños adultos activos, y personas con enfermedades respiratorias tales como el asma, deben evitar todos los esfuerzos excesivos al aire libre; las demás personas, especialmente los niños, deben limitar los esfuerzos físicos excesivos al aire libre.
300+	Arriesgado	



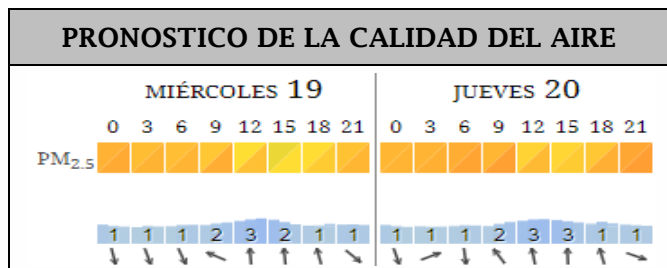
PRONOSTICO DE TEMPERATURAS POR MUNICIPIO

Municipio	Min.	Max.	Municipio	Min.	Max.
Amacuzac	10°	33°	Tepalcingo	12°	31°
Cuautla	12°	27°	Ayala	12°	31°
Jiutepec	10°	27°	Huitzilac	02°	19°
Temixco	11°	31°	Tepoztlán	08°	27°
Tlaltizapán	11°	30°	Zacualpan	11°	25°
Axochiapan	12°	31°	Tlalquitenango	12°	35°
Cuernavaca	09°	26°	Puente de Ixtla	10°	33°
Jojutla	12°	34°			

Elaboró: Enrique Hernández Hidrometeorólogo

TEMPERATURAS MAXIMAS Y MINIMAS, ÚLTIMAS 24 HRS

Mínimas	Máximas
Huitzilac 02° 19°	Tlaquitenango 12° 35°
Tetela del Volcán 08° 20°	Jojutla 12° 34°
Totolapan 09° 22°	Axochiapan 12° 31°
Ocuituco 09° 22°	Zacatepec 30° 14°



<http://ssm.gob.mx>



Servicios de Salud Morelos



@MorelosSalud

Callejón Borda N°3 Col. Centro C.P. 62000
 Teléfono (777) 312 62 31 / 314 33 36 ext. 222

Calle Gómez Azcárate No. 205, Col. Lomas de la Selva
 C.P. 62270, Cuernavaca, Morelos. Tel.: 777 102 25 56



MORELOS
2018 - 2024

**SERVICIOS
DE SALUD**

Fecha: 19 enero del 2022
Semana Epidemiológica: 03
Área: Coordinación de Vigilancia Epidemiológica, **UIES.**

INFORME DE MONITOREO EPIDEMIOLÓGICO

Fuente: Jurisdicciones Sanitarias del estado de Morelos.

JURISDICCION SANITARIA I:

- SIN EVENTOS EXTRAORDINARIOS.

JURISDICCION SANITARIA II:

- SIN EVENTOS EXTRAORDINARIOS.

JURISDICCION SANITARIA III:

- SIN EVENTOS EXTRAORDINARIOS.



<http://ssm.gob.mx>



Servicios de Salud Morelos



@MorelosSalud

Callejón Borda N°3 Col. Centro C.P. 62000
Teléfono (777) 312 62 31 / 314 33 36 ext. 222

**Calle Gómez Azcárate No. 205, Col. Lomas de la Selva
C.P. 62270, Cuernavaca, Morelos. Tel.: 777 102 25 56**